




Die Gemeindezeitung

Mitteilungsblatt der Stadtgemeinde Strasshof an der Nordbahn

JÄNNER 2025



GEMEINDERATSWAHL **Sonntag, 26. Jänner 2025** **von 7.00–16.00 Uhr**


INFORMATIONEN ÜBER WAHLSPRENGEL UND WAHLLOKALE

DIE WAHLLOKALE IN STRASSHOF:

- SPRENGEL 1** Kindergarten Hanuschgasse 19
- SPRENGEL 2** Kindergarten Neusiedler Straße 3
- SPRENGEL 3** Kindergarten Maulbeerallee 10
- SPRENGEL 4** Kindergarten Schulstraße 19
- SPRENGEL 5** Kindergarten Marterlweg 5
- SPRENGEL 6** Kindergarten Marterlweg 5
- SPRENGEL 7** Volksschule Zugang Wattgasse 19
- SPRENGEL 8** Kindergarten Albert-Sever-Straße 51
- SPRENGEL 9** Kindergarten Josef-Drapela-Straße 7

Bitte beachten Sie die seit der Bundespräsidentenwahl 2022 geänderten Sprengelteilungen. Änderungen wurden in den Wahlsprengeln 2, 4, 7 und 9 vorgenommen.

Sie finden alle Straßen mit dem zugehörigen Wahlsprengel auf den folgenden Seiten aufgelistet.



UW 1312

IMPRESSUM:

Medieninhaber und Herausgeber: Stadtgemeinde Strasshof, Bürgermeister, 2231 Strasshof, Schulstraße 13
Redaktion und Anzeigenverwaltung: Stadtgemeinde Strasshof, Andrea Ondrejkovics, zeitung@strasshofandernordbahn.gv.at
Druck: Druckerei Ing. Michael Seitz, 2231 Strasshof, Hauptstraße 373

Gedruckt nach der Richtlinie „Druckerzeugnisse“ des Österreichischen Umweltzeichens

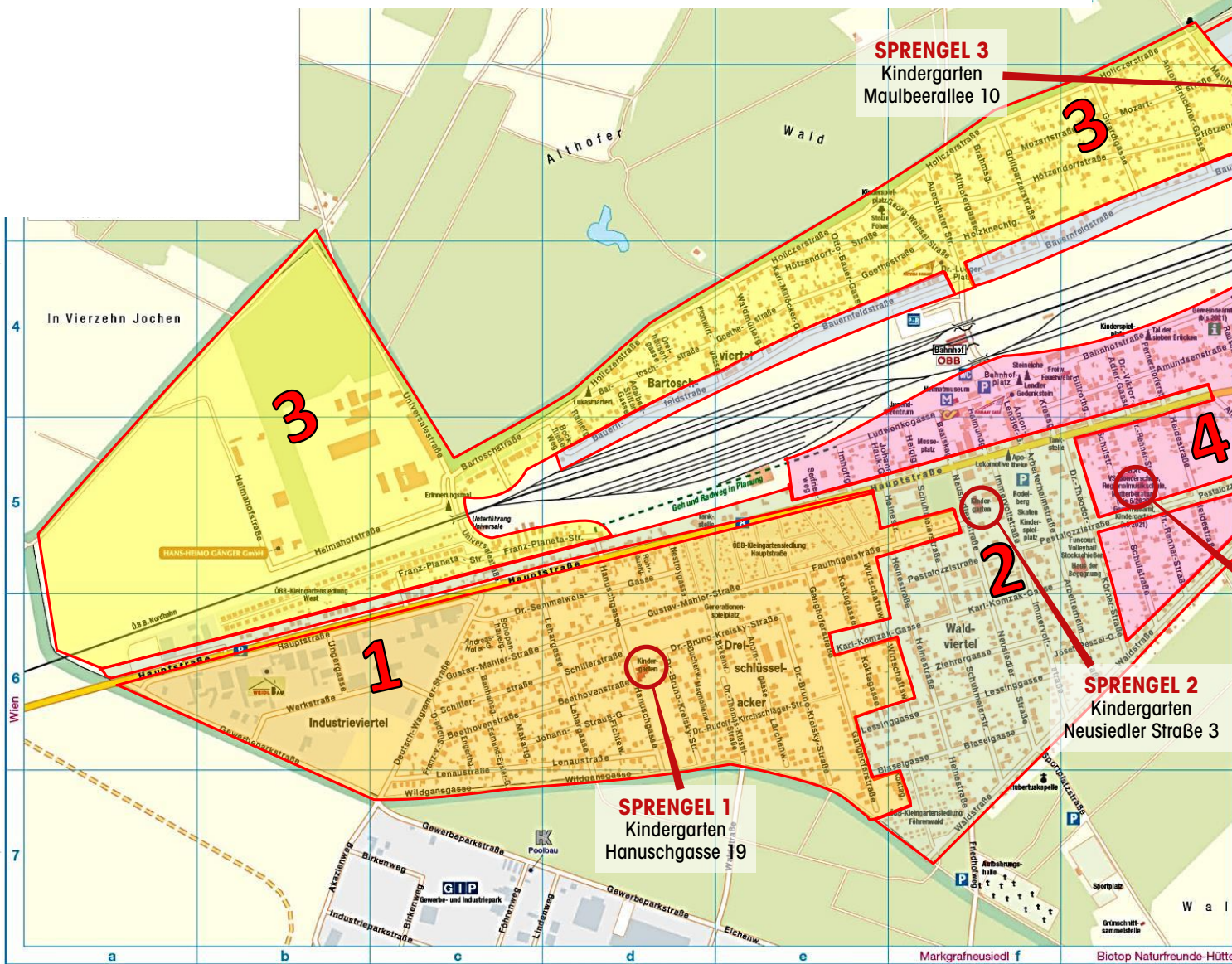


SPRENGELZUORDNUNG NACH STRASSEN, ALPHABETISCH

	Sprengel		Sprengel
Adalbert-Stifter-Gasse	3	Dr.-Lueger-Platz	3
Ahorngasse	1	Dr.-Renner-Straße	4
Albert-Schweitzer-Gasse	6	Dr.-Rudolf-Kirchschläger-Straße	1
Albert-Sever-Straße	8	Dr.-Schärf-Straße	8
Alois-Heinz-Gasse	4	Dr.-Semmelweis-Gasse	1
Alpenlandstraße	4	Dr.-Stanislaus-Nigl-Straße	9
Althofer Gasse	3	Dr.-Thomas-Klestil-Straße	1
Amundsenstraße	4	Dr.-Viktor-Adler-Gasse	4
Andreas-Hofer-Gasse	1	Dreihäuserlgasse	3
Anton-Bruckner-Gasse	3	Dürerstraße	5
Anton-Fromm-Straße	9		
Anton-Lendler-Gasse	4	Edmund-Eysler-Gasse	1
Antoniusstraße	4	Eichenweg	6
Anzengrubergasse	4	Emmingerstraße	5
Arbeiterheimstraße	2	Engerthgasse	1
Auersthaler Straße	3		
		Fasanweg	6
Bahngasse	7	Faulhügelstraße	1
Bahnhofplatz	4	Feldstraße	6
Bahnhofstraße	4	Feldweg	3
Banhansgasse	1	Fichteweg	1
Bartoschstraße	3	Flohwirtgasse	3
Bauernfeldstraße	9	Flugfeldstraße	5
Bealskagasse	4	Frankweg	6
Beethovenstraße	1	Franz-Jonas-Gasse	6
Bertha-von-Suttner-Gasse	7	Franz-Planeta-Straße	3
Billrothgasse	4	Franz-von-Suppé-Gasse	1
Birkenweg	1	Franz-Wenzl-Gasse	7
Blaschkegasse	6		
Baselgasse	2	Ganghoferstraße	1
Bockfließer Weg	3	Gartenstraße	7
Brahmsgasse	3	Georg-Weissel-Straße	3
Buchenweg	1	Gewerbeparkstraße	1
		Ghegagasse	4
Dammstraße	7	Girardigasse	3
Deutsch-Wagramer Straße	1	Goethestraße	3
Dr.-Bruno-Kreisky-Straße	1	Grenzstraße	6
Dr.-Figl-Straße	8	Grillparzerstraße	3
Dr.-Körner-Straße	2	Gustav-Mahler-Straße	1
Dr.-Leisser-Straße	8	Gutshofstraße	4
Dr.-Lothar-Scholz-Gasse	5		

GEMEINDERATSWAHL SONNTAG, 26. JÄNNER 2025 07.00-16.00 UHR

PLAN DER WAHLSPRENGEL-EINTEILUNG





	Sprengel
Hans-Sachs-Straße	5
Hanuschgasse	1
Hauptstraße Nr. 2–138	1
Hauptstraße Nr. 1–155 und 140–194	2
Hauptstraße Nr. 157–307 und 196–246	4
Hauptstraße Nr. 248–260	5
Hauptstraße Nr. 262–484	6
Hauptstraße Nr. 309–523	7
Haydngasse	4
Heidestraße	4
Heiglasse	4
Heinestraße	2
Helmahofstraße	3
Holiczer Straße	3
Holz knechtgasse	3
Hötzendorfstraße	3
Imhoffgasse	4
Immervollstraße	2
Johann-Hauk-Gasse	4
Johann-Strauß-Gasse	1
Johannitergasse	6
Josef-Drapela-Straße	9
Josef-Neidhart-Straße	9
Josef-Ressel-Gasse	2
Josef-Schwarz-Straße	6
Josef-Sirowy-Straße	5
Karl-Kik-Gasse	5
Karl-Komzak-Gasse	2
Karl-Millöcker-Gasse	3
Karl-Seitz-Straße	4
Kennedystraße	8
Kernstockweg	6
Kleistgasse	6
Klostergasse	5
Koktagasse	1
Kressgasse	4
Kurze Gasse	4

	Sprengel
Lärchenweg	1
Lannergasse	5
Lassallestraße	6
Lehargasse	1
Lenastraße	1
Lessinggasse	2
Lindengasse	7
Ludo-Hartmann-Gasse	6
Ludwenkogasse	4
Magnolienweg	1
Makartgasse	1
Margarete-Sandhäugl-Straße	9
Marterlweg	6
Mathias-Geier-Straße	9
Maulbeerallee	3
Mayerlweg	6
Messenhausergasse	7
Mozartstraße	3
Nelkengasse	4
Nestroygasse	1
Neusiedler Straße	2
ÖBB-Kleingartensiedlung Föhrenwald	2
ÖBB-Kleingartensiedlung Hauptstraße	1
ÖBB-Kleingartensiedlung West	3
Oberndorfergasse	6
Odstrcilgasse	5
Otto-Bauer-Gasse	3
Otto-Glöckel-Gasse	5
Parkstraße	7
Pernerstorferstraße	4
Pestalozzistraße	2
Peter-Strasser-Gasse	6
Petzoldgasse	4
Pirquetstraße	5
Promenadestraße	5



	Sprengel
Querstraße	4
Raimundgasse	4
Rainergasse	3
Rauschergasse	4
Reischekweg	6
Rembrandtstraße	5
Rohrauegasse	1
Roseggerstraße	5
Rosengasse	4
Rudolf-Birsak-Gasse	5
Schillerstraße	1
Schlingergasse	4
Schönkirchner Straße	4
Schopenhauergasse	1
Schrebergasse	5
Schubertgasse	6
Schuhmeierstraße	2
Schulstraße	4

	Sprengel
Sebastian-Bauer-Straße	8
Seifriedweg	4
Siehdichfürstraße	5
Silberwaldstraße	7
Sillerstraße	7
Strasserfelder Gasse	7
Strazzegasse	4
Ungergasse	1
Universalestraße	3
Waldmüllergasse	3
Waldstraße	2
Wattgasse	7
Weinheberweg	4
Werkstraße	1
Wildganggasse	1
Wilfried-Glück-Gasse	9
Wirtschaftsweg	1
Ziehergasse	2

VERGESSEN SIE BITTE NICHT

- Lichtbildausweis
- Brille
- „amtliche Wahlinformation“

ins Wahllokal mitzubringen!

WÄHLEN HEISST MITBESTIMMEN!
MACHEN SIE BITTE VON IHREM WAHLRECHT GEBRAUCH



WAHL-INFORMATION

Bei der Gemeinderatswahl 2025 wird der Strasshofer Gemeinderat für die Jahre 2025–2030 gewählt.

TAG UND ZEIT

Sonntag, 26. Jänner 2025, 7.00–16.00 Uhr

WAHLSPRENGEL

Die Zugehörigkeit zu einem Wahlsprengel richtet sich nach der Lage der Wohnung. Beachten Sie bitte die Einteilung ab Seite 2.

WAHLLOKALE

- SPRENGEL 1** – Kindergarten Hanuschgasse 19
- SPRENGEL 2** – Kindergarten Neusiedler Straße 3
- SPRENGEL 3** – Kindergarten Maulbeerallee 10
- SPRENGEL 4** – Kindergarten Schulstraße 19
- SPRENGEL 5** – Kindergarten Marterlweg 5
- SPRENGEL 6** – Kindergarten Marterlweg 5
- SPRENGEL 7** – Volksschule Zugang Wattgasse 19
- SPRENGEL 8** – Kindergarten Albert-Sever-Straße 51
- SPRENGEL 9** – Kindergarten Josef-Drapela-Straße 7

AMTLICHE WAHLINFORMATION

Jedem/r Wahlberechtigten wird rechtzeitig eine „Amtliche Wahlinformation“ zugestellt.

WAHLBERECHTIGTE

- Alle Strasshoferinnen und Strasshofer, die
- österreichische Staatsbürger oder Staatsangehörige eines anderen Mitgliedsstaates der Europäischen Union sind,
 - am 30. September 2024 ihren Hauptwohnsitz in Strasshof hatten,
 - spätestens mit Ablauf des Tages der Wahl das 16. Lebensjahr vollenden, das heißt alle, die am 26. Jänner 2009 oder früher geboren wurden,
 - im Wählerverzeichnis eingetragen sind.

VERBOTSZONEN

Sind durch Farbstriche vor den Wahllokalen gekennzeichnet. Wahlwerbung darf nur außerhalb der Verbotszonen betrieben werden.

BESONDERE WAHLBEHÖRDE

Wahlberechtigte, denen infolge **mangelnder Geh- und Transportfähigkeit** oder **Bettlägrigkeit** der Besuch des Wahllokales nicht möglich ist, können mit einer von der Gemeinde ausgestellten „Wahlkarte“ ihre Stimme bei einer „**Fliegenden Wahlkommission**“ abgeben, die in die Wohnung kommt.

Anträge bekommt man am Stadamt:

02287/2208-130. Die Wahlkarte kann auch über die „Amtliche Wahlinformation“ (Anforderungskarte) angefordert werden.

WAHLKARTEN

Anforderung bei der Gemeinde schriftlich bis 22. Jänner 2025 per Fax: 02287/2208-190, E-Mail an: meldeamt@strasshofandernordbahn.gv.at oder elektronisch über die Homepage der Gemeinde: www.strasshofandernordbahn.gv.at.

Mündlich bis 24. Jänner 2025, 12.00 Uhr.

Wahlkarten können NICHT telefonisch beantragt werden.

MÖGLICHKEITEN DER STIMMABGABE MITTELS WAHLKARTE

- Stimmabgabe am Wahltag in jedem Wahllokal
- Stimmabgabe am Wahltag durch Besuch einer Besonderen Wahlbehörde

Hinweis:

Bei Verlust der Wahlkarte gibt es keinen Ersatz!

Die Wahlkarte ist dem Wahlleiter/der Wahlleiterin vor dem Wahlvorgang unausgefüllt und offen zu übergeben.

- **Stimmabgabe mit Briefwahl:** Die Wahlkarte muss bis spätestens **26. Jänner 2025, 6.30 Uhr** bei der Gemeindewahlbehörde (Stadamt/Briefkasten) oder bis Wahlschluss **16.00 Uhr** im **zuständigen Sprengelwahllokal** einlangen.